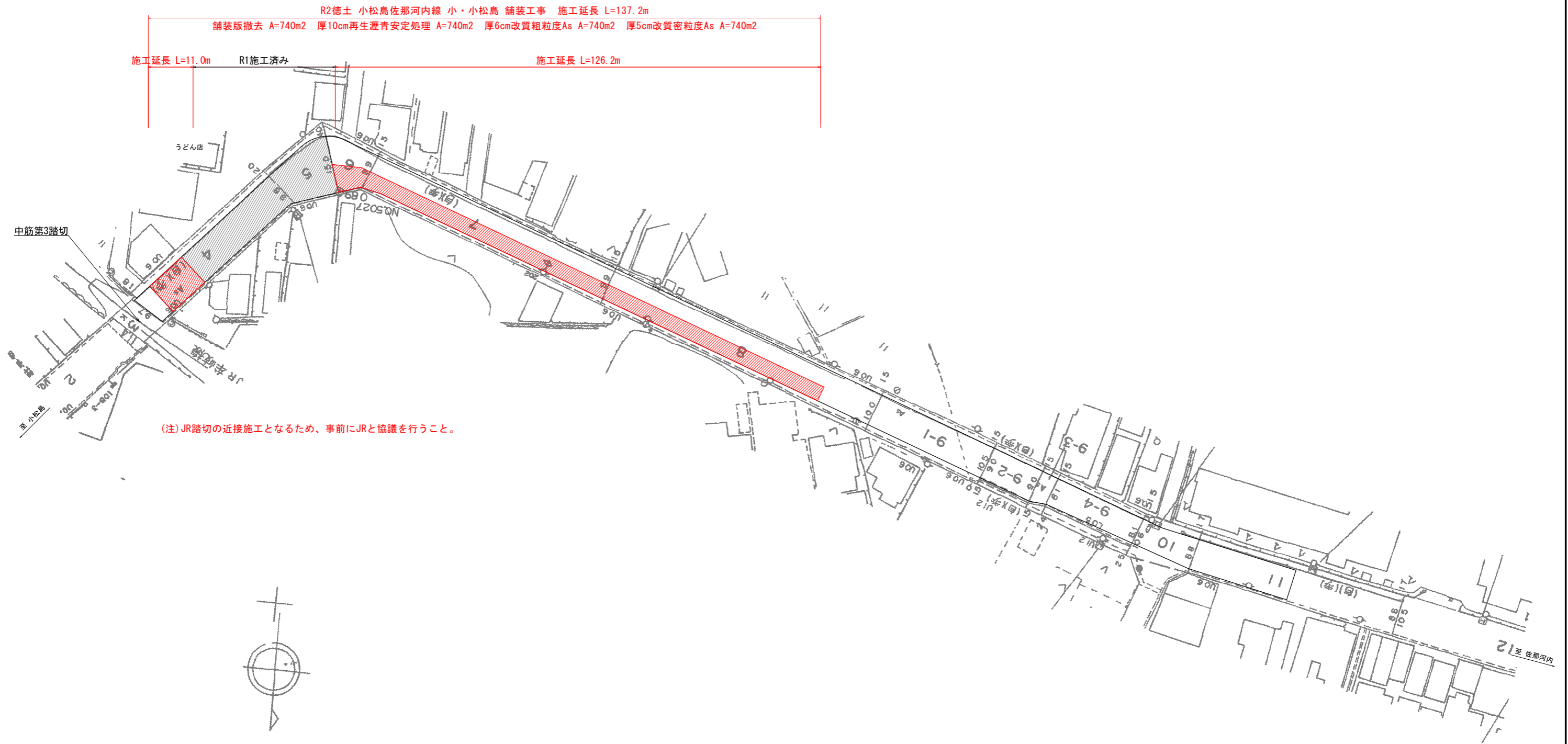


# 計画平面図 S=1/500

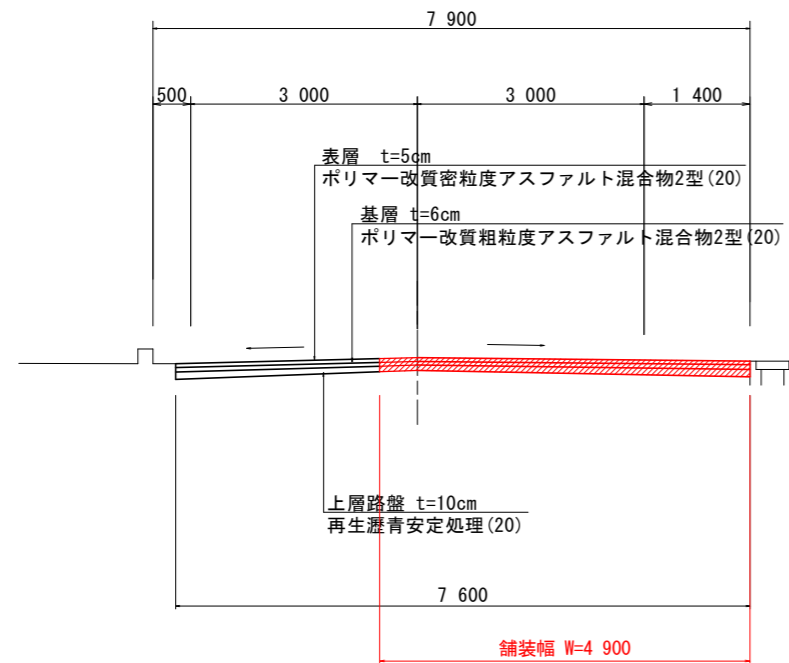


**実施設計図面**

工事名	R2徳土 小松島佐那河内線 小・小松島 舗装工事		
路線名等	小松島佐那河内線		
工事箇所	小松島市小松島町字中筋		
図面名	計画平面図		
縮尺	S=1/500	図面番号	1 / 3
会社名			
事業者名	徳島県東部県土整備局<徳島>		

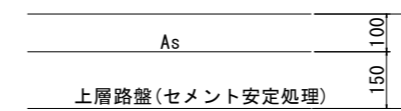
# 標準断面図

標準断面図 S=1/50



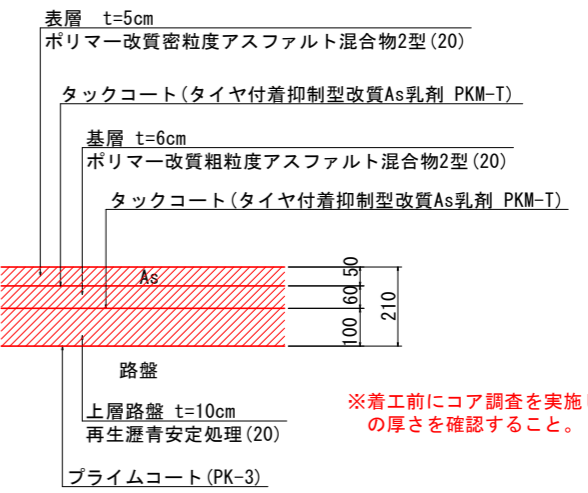
舗装断面図 S=1/10

現況舗装構成



計画舗装構成

打換え工法(表層~上層路盤) ※既設舗装撤去は路面切削機を使用



※着工前にコア調査を実施し、既設As層の厚さを確認すること。

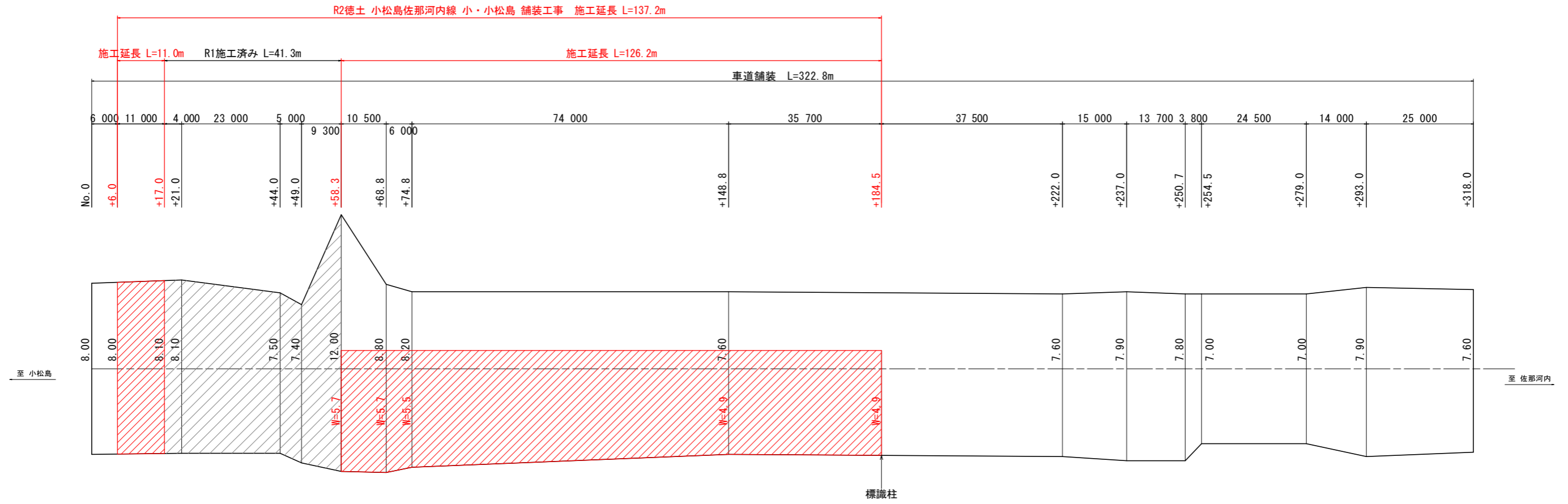
※施工日毎に表層まで施工することを想定している。

実施設計図面

工事名	R2徳土 小松島佐那河内線 小・小松島 舗装工事		
路線名等	小松島佐那河内線		
工事箇所	小松島市小松島町字中筋		
図面名	標準断面図		
縮尺	図示	図面番号	2 / 3
会社名			
事業者名	徳島県東部県土整備局<徳島>		

# 舗装展開図

展開図 Vs=1/100  
Hs=1/500



## 実施設計図面

工事名	R2徳土 小松島佐那河内線 小・小松島 舗装工事		
路線名等	小松島佐那河内線		
工事箇所	小松島市小松島町字中筋		
図面名	舗装展開図		
縮尺	図示	図面番号	3 / 3
会社名			
事業者名	徳島県東部県土整備局<徳島>		